



zuständige Behörde: <b>Stadtverwaltung Hainichen Markt 1, 09661 Hainichen</b>		Ort, Tag: <b>Hainichen, 15. Dezember 2022</b>	
Aktenzeichen: <b>650.04</b>		Telefon: <b>037207 / 60-150</b>	
zutreffendes ankreuzen oder ausfüllen !			

## Eintragungsverfügung für das Bestandsverzeichnis der <sup>1)</sup>

- Gemeindestraßen** (Gemeindeverbindungs-, Ortsstraßen)
  **beschränkt - öffentliche Wege und Plätze**
- öffentliche Feld- und Waldwege**
 **Eigentümerwege**

Genauere Bezeichnung der Straße: <b>siehe Pkt. II</b>	
Stadt/Gemeinde: <b>Hainichen</b>	Landkreis: <b>Mittelsachsen</b>
<b>I. Anlass</b>	
<input type="checkbox"/> Erstmalige Anlegung des Bestandsverzeichnisses (§ 54 Abs. 1 SächsStrG) (Rechtsgrundlage für die Eintragung der Straße bzw. des Weges ist § 53SächsStrG)	
<input type="checkbox"/> <b>Widmung (§ 6 SächsStrG)</b> <input type="checkbox"/> <b>Umstufung (§ 7 SächsStrG)</b> <input type="checkbox"/> <b>Einziehung (§ 8 SächsStrG)</b>	
Verfügung vom _____ (Abdruck bei den Verzeichnisakten)	
<input type="checkbox"/> Berichtigung der Eintragung gemäß § 3 i. V. m. §§ 4 und 5 StrBeVerzVO, Anpassung an die tatsächlichen Verhältniss und rechtliche Anforderungen	
<input checked="" type="checkbox"/> nachträgliche Eintragung einer bei der Erstanlegung des Bestandsverzeichnisses vergessenen öffentlichen Straße, eines öffentlichen Weges oder Platzes nach § 54 Abs. 2 i.V.m. § 3 Abs. 1 SächsStrG	
<b>II. Inhalt der Eintragung:</b>	
In das Bestandsverzeichnis der beschränkt-öffentlichen Wege wird nachfolgend aufgeführter Weg mit der laufenden Nummer eingetragen:	
<b>Nr. 62 - Verbindungsweg zwischen der Gemeindestraße Am Bad und dem Schneiderhäuserweg (Hochbehälter ZWA)</b>	
<b>III. Hinweise</b>	
Die Eintragungsverfügung mit den dazugehörigen Anlagen sowie das Bestandsblatt der oben bezeichneten Straße liegen ab dem Tag der öffentlichen Bekanntmachung für die Dauer von 6 Monaten in der Stadtverwaltung Hainichen, 09661 Hainichen, Markt 1, Zimmer 218/ 219 während der Öffnungszeiten zur Einsicht aus.	
Die Eintragungsverfügung gilt mit Ablauf der sechsmonatigen Auslegungsfrist ab der öffentlichen Bekanntmachung gegenüber der Allgemeinheit als bekanntgegeben. Für die Beteiligten, denen die Eintragungsverfügung in anderer Weise z. B. mittels Postzustellungsurkunde, Empfangsbekanntnis oder durch eingeschriebenen Brief zugestellt wurde, gilt dagegen die Bekanntgabe als bewirkt.	
<b>Rechtsbehelfsbelehrung:</b>	
Gegen diesen Bescheid kann innerhalb eines Monats nach seiner Bekanntgabe Widerspruch erhoben werden. Der Widerspruch ist schriftlich oder zur Niederschrift bei der Stadtverwaltung Hainichen, Markt 1, 09661 Hainichen, einzulegen.	
<div style="display: flex; justify-content: space-between; align-items: center;"> <div style="text-align: center;">             Dieter Greysinger, Oberbürgermeister (Unterschrift)         </div> <div style="text-align: center;">  </div> <div style="text-align: right;"> <i>i.O.</i>  <i>Sch.</i> </div> </div>	

1) Straßenklasse ankreuzen

# Bestandsverzeichnis für beschränkt-öffentliche Wege und Plätze

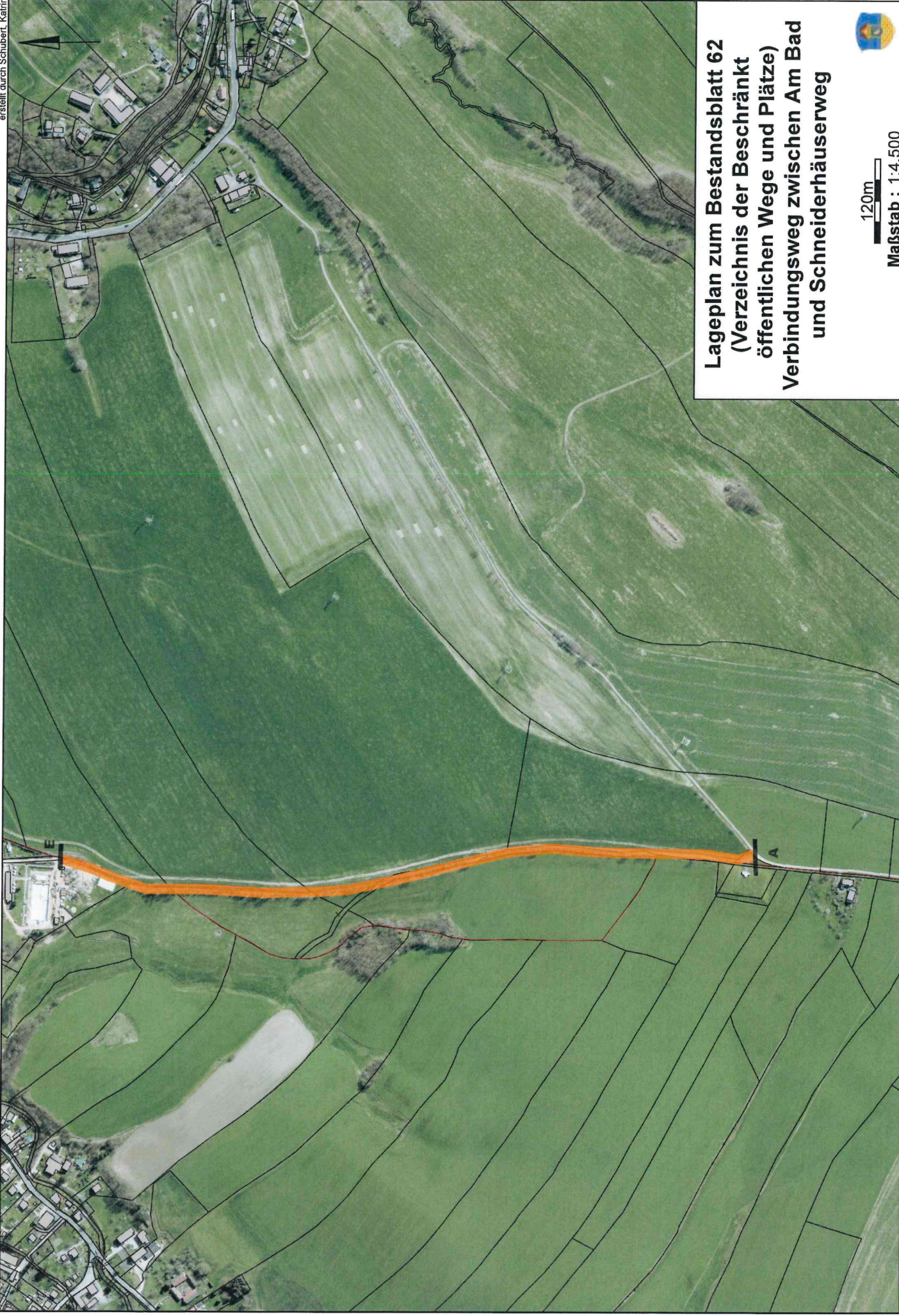
Fußgängerbereich / selbst-Geh- und Radweg / Wanderweg <sup>1) 2)</sup>		Verbindungsweg zwischen Am Bad und Schneiderhäuserweg		Gemeinde: Hainichen Landkreis: Mittelsachsen Datum der Erstaufstellung: 15.12.2022 Bearbeiter: Katrin Schubert		Blatt-Nr.  62
Widmungsbeschränkungen <sup>3)</sup>		frei für land- und forstwirtschaftl. Verkehr und Radfahrer				
Nummer des Weges im Übersichtsblatt	1. Bezeichnung des Weges 2. Flurstücksnummer(n) 3. Anfangspunkt 4. Endpunkt	Teilstrecke		Baulastträger	Bemerkungen	
		von km	bis km			
1	2	3	4	5	6	
62	<p>1. Verbindungsweg zwischen Am Bad und Schneiderhäuserweg</p> <p>2. Teilflächen der Flurstücke 194/1, 195/1, 195/2, 198, 199, 201, 202, 203, 204, 208/3 und 209 Gemarkung Cunnersdorf; 40, 614a, 628/19 und 875 Gemarkung Berthelsdorf</p> <p>3. Flurstück 195/2 Gemarkung Cunnersdorf (Hochbehälter Zweckverband Wasser/Abwasser)</p> <p>4. Beginn der Ortsstraße Am Bad (Flurstück 880/2 Gemarkung Berthelsdorf)</p>	0,000	0,973	Stadt Hainichen		

<sup>1)</sup> Nichtzutreffendes streichen

<sup>2)</sup> Weitere beschränkt öffentliche Wege: Wege zu Kirchen, Friedhöfen, Schulen, Wanderparkplätze

<sup>3)</sup> z.B. nur für bestimmte Benutzungsarten: Kraftfahrzeuge, Fußgänger, Radfahrer oder/und nur für bestimmte Benutzungs Zwecke: z.B. für Besucher eines Friedhofes





**Lageplan zum Bestandsblatt 62  
(Verzeichnis der Beschränkt  
öffentlichen Wege und Plätze)  
Verbindungsweg zwischen Am Bad  
und Schneiderhäuserweg**

120m

Maßstab : 1:4.500

