

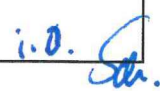


zuständige Behörde: <b>Stadtverwaltung Hainichen Markt 1, 09661 Hainichen</b>	Ort, Tag: <b>Hainichen, 28. Oktober 2022</b>
Aktenzeichen: <b>650.04</b>	Telefon: <b>037207 / 60-1150</b>
<b>zutreffendes ankreuzen oder ausfüllen !</b>	

## Eintragungsverfügung für das Bestandsverzeichnis der <sup>1)</sup>

- Gemeindestraßen** (Gemeindeverbindungs-, Ortsstraßen)
  **beschränkt - öffentliche Wege und Plätze**  
 **öffentliche Feld- und Waldwege**
 **Eigentümerwege**

Genauere Bezeichnung der Straße: <b>siehe Pkt. II</b>	
Stadt/Gemeinde: <b>Hainichen</b>	Landkreis: <b>Mittelsachsen</b>
<b>I. Anlass</b>	
<input type="checkbox"/> Erstmalige Anlegung des Bestandsverzeichnisses (§ 54 Abs. 1 SächsStrG) (Rechtsgrundlage für die Eintragung der Straße bzw. des Weges ist § 53 SächsStrG)	
<input type="checkbox"/> <b>Widmung (§ 6 SächsStrG)</b> <input type="checkbox"/> <b>Umstufung (§ 7 SächsStrG)</b> <input type="checkbox"/> <b>Einziehung (§ 8 SächsStrG)</b> Verfügung vom _____ (Abdruck bei den Verzeichnisakten)	
<input type="checkbox"/> Berichtigung der Eintragungen gemäß § 3 i.V.m. §§ 4 und 5 SrBeVerzVO, Anpassung an die tatsächlichen Verhältnisse und rechtlichen Anforderungen	
<input checked="" type="checkbox"/> nachträgliche Eintragung einer bei der Erstanlegung des Bestandsverzeichnisses vergessenen öffentlichen Straße, eines öffentlichen Weges oder Platzes nach § 54 Abs. 2 i.V.m. § 3 Abs. 1 SächsStrG	
<b>II. Inhalt der Eintragung:</b>	
In das Bestandsverzeichnis der öffentlichen Feld- und Waldwege werden nachfolgend aufgeführte Wege mit den fortlaufenden Nummern eingetragen:  <b>Nr. 22</b> - Weg am Abzweig nach der Berthelsdorfer Straße 117 <b>Nr. 23</b> - Weg ab der Schäferestraße 18 bis zu Gemarkungsgrenze Wingendorf (OT Bockendorf) <b>Nr. 24</b> - Zufahrt zum Rossauer Wald von der B169 (gegenüber Radweg zum Rossauer Wald) <b>Nr. 25</b> - Weg von der Pflaumenallee in Richtung Pahle (OT Cunnersdorf) bis zur Gemeindeverbindungsstraße Ziegerhäuser <b>Nr. 26</b> - Verlängerung Gutsweg (OT Schlegel)	
Weitere Einzelheiten ergeben sich aus dem jeweiligem Bestandsblatt.	
<b>III. Hinweise</b>	
Die Eintragungsverfügung mit den dazugehörigen Anlagen sowie das Bestandsblatt der oben bezeichneten Straße liegen ab dem Tag der öffentlichen Bekanntmachung für die Dauer von 6 Monaten in der Stadtverwaltung Hainichen, 09661 Hainichen, Markt 1, Zimmer 218/ 219 während der Öffnungszeiten zur Einsicht aus.  Die Eintragungsverfügung gilt mit Ablauf der sechsmonatigen Auslegungsfrist ab der öffentlichen Bekanntmachung gegenüber der Allgemeinheit als bekanntgegeben. Für die Beteiligten, denen die Eintragungsverfügung in anderer Weise, z. B. mittels Postzustellungsurkunde, Empfangsbekanntnis oder durch eingeschriebenen Brief zugestellte wurde, gilt dagegen die Bekanntgabe als bewirkt.	
<b>Rechtsbehelfsbelehrung:</b>	
Gegen diesen Bescheid kann innerhalb eines Monats nach seiner Bekanntgabe Widerspruch erhoben werden. Der Widerspruch ist schriftlich oder zur Niederschrift bei der Stadtverwaltung Hainichen, Markt 1, 09661 Hainichen, einzulegen.	
<div style="display: flex; justify-content: space-between; align-items: center;"> <div style="text-align: center;">             Dieter Greysinger, Oberbürgermeister            (Unterschrift)         </div> <div style="text-align: center;">  </div> <div style="text-align: right;">  </div> </div>	

1) Straßenklasse ankreuzen

## Bestandsverzeichnis für öffentliche Feld- und Waldwege

Feldweg / Waldweg <sup>1)</sup>		Zufahrt zum Rossauer Wald von der B169 (gegenüber Radweg Zum Rossauer Wald)		Gemeinde:	Hainichen	Blatt-Nr.  <b>24</b>
Widmungsbeschränkungen <sup>2)</sup>		nur für land- und forstwirtschaftl. Verkehr/ Radfahrer		Landkreis:	Mittelsachsen	
				Datum der Erstaufstellung:	28.10.2022	
				Bearbeiter:	Katrin Schubert	
Nummer des Weges im Über- sichtsblatt	1. Bezeichnung des Weges 2. Flurstücksnummer(n) 3. Anfangspunkt 4. Endpunkt	Teilstrecke		Baulastträger	Bemerkungen	
		von km	bis km			
1	2	3	4	5	6	
24	<b>1.</b> Zufahrt zum Rossauer Wald von der B169 (gegenüber Radweg Zum Rossauer Wald)  <b>2.</b> Teilflächen der Flurstücke 125/3, 322/15 und 322/16 der Gemarkung Crumbach  <b>3.</b> Falkenauer Straße (Flurstück Nr. 322/15 Gemarkung Crumbach)  <b>4.</b> Flurstück Nr. 567/1 Gemarkung Oberrossau (Gemarkungsgrenze)	0,000	0,166	Stadt Hainichen		

<sup>1)</sup> Nichtzutreffendes streichen

<sup>2)</sup> z.B. nur für land- und forstwirtschaftlichen Verkehr, nur für Anliegerverkehr

